

Identifikace zadavatele projektu:

Název: obec Bílý Újezd
Sídlo: Bílý Újezd 42, 518 01 Dobruška
Zastoupen: Zdeňkem Arnoštem, starostou obce
IČ: 00274704
Tel: +420 494 666 111
E-mail: oubu@wo.cz
Web: www.bilyujezd.cz

Identifikace zpracovatele projektu:

Název: DABONA s.r.o.
Právní forma: společnost s ručením omezeným
Sídlo: Sokolovská 682, 516 01 Rychnov nad Kněžnou
Zpracovatel: Ing. Věra Tošovská
IČ: 64826996
DIČ: CZ64826996
Tel/Fax: +420 494 531 538, +420 494 322 044
Mobil: +420 731 514 230
E-mail: vera.tosovska@dabona.eu
Web: www.dabona.eu

Obsah

1 Základní údaje o obci	3
2 Charakteristika území	4
2.1 Administrativní uspořádání	4
2.2 Poloha a rozloha.....	4
2.3 Přírodní podmínky	5
3 Historie obce.....	6
4 Obyvatelstvo.....	7
5 Strategické plánování v obci	9
5.1 Prezentace obce, komunikace s občany.....	10
6. Doprava a infrastruktura	11
6.1 Doprava.....	11
6.1.1 Silniční síť.....	11
6.1.2 Železniční síť.....	11
6.1.3 Silniční veřejná doprava	11
6.2 Technická infrastruktura.....	11
6.2.1 Zásobování pitnou vodou	11
6.2.2 Odvádění odpadních vod.....	11
6.2.3 Zásobování zemním plynem	11
6.2.4 Zásobování elektrickou energií	12
6.2.5 Využití alternativních zdrojů energie	12
6.2.6 Telefon a internet	12
6.2.7 Svoz odpadu	12
6.2.8 Veřejné osvětlení a obecní rozhlas	12
7. Hospodářství.....	13
7.1 Struktura ekonomické základny	13
7.2 Trh práce	14
8. Zkušenosti obce s čerpáním dotací	15
9. Občanská vybavenost	16
9.1 Školství.....	16
9.2 Zdravotnictví a sociální péče.....	16
9.3 Kultura, sport a spolková činnost	16
9.4 Bytová výstavba, bytový fond, bydlení.....	18
10 Cestovní ruch	20
10.1 Kulturní, přírodní a technické atraktivity	20

10.2 Turistická infrastruktura a služby pro cestovní ruch.....	22
11 Životní prostředí	24
11.1 Krajina	24
11.2 Chráněná území a památné stromy	24
11.3 Ochrana ovzduší.....	24
11.4 Povrchové vody	24
12 SWOT analýza	25
13 Přehled prioritních os a specifických cílů	28
13.1 Opatření k naplňování strategických cílů PO 1	29
13.2 Opatření k naplňování strategických cílů PO 2	31
13.3 Opatření k naplňování strategických cílů PO 3	34
13.4 Opatření k naplňování strategických cílů PO 4	35
13.5 Opatření k naplňování strategických cílů PO 5	37
13.6 Opatření k naplňování strategických cílů PO 6	38
14 Plánované investiční akce v letech 2015–2020	39
15 Závěr	42
Použité zdroje.....	43
Seznam tabulek	44
Seznam obrázků	44
Seznam použitých zkratk	45

Tento strategický dokument tvoří dvě části. První část je analytická, zde bylo provedeno zhodnocení současné situace obce Bílý Újezd z různých úhlů pohledu. Data pro tuto část byla získána z dotazníků, které byly vyplněny starostou obce, z rozhovorů a schůzek se zastupiteli obce, z internetových stránek Českého statistického úřadu (ČSÚ), z internetových stránek Regionálního informačního systému (RIS), z internetových stránek obce a v neposlední řadě také z tištěných podkladů, jako jsou informační brožury, mapy apod. Závěrem této analytické části je SWOT analýza obce Bílý Újezd. Díky analytické části bylo možno přistoupit k vytvoření části strategické. Ve strategické části je uvedeno šest prioritních os. Pod jednotlivé prioritní osy, spadají různá opatření. Následně je u každé prioritní osy uveden seznam projektů, které je v plánu realizovat v období let 2016-2024.

A)

Analytická část

1 Základní údaje o obci

Adresa obecního úřadu:	Bílý Újezd 42 518 01 Dobruška
Tel.:	+420 494 666 111
IČ obce:	00274 704
Starosta:	Zdeněk Arnošt
Místostarostka:	Mgr. Simona Hejhalová
E-mail:	bily.ujezd@tiscali.cz , oubu@wo.cz
http:	www.bilyujezd.cz

Obec má jedenáctičlenné členné zastupitelstvo.

Obec se skládá ze čtyř sídelních jednotek: **Bílý Újezd, Hroška, Masty a Roudné.**

Obec patří do:

- **Dobrovolného svazku obcí Mikroregion Bělá** (další členské obce: Kvasiny, Osečnice, Skuhrov nad Bělou, Solnice)
- **Mikroregion Rychnovsko** (další členské obce: Bartošovice v Orlických horách, Byzhradec, Černíkovice, Jahodov, Javornice, Kvasiny, Libel, Liberk, Lično, Lukavice, Lupenice, Orlické Záhoří, Osečnice, Pěčín, Potštejn, Proruby, Rokytnice v Orlických horách, Rybná nad Zdobnicí, Rychnov nad Kněžnou, Říčky v Orlických horách, Skuhrov nad Bělou, Slatina nad Zdobnicí, Solnice, Synkov-Slemeno, Třebešov, Vamberk, Voděrady, Záměl, Zdobnice)
- **Vodovodní svaz Císařská studánka** (další členské obce: Bílý Újezd, Černíkovice, Kvasiny, Libel, Lično, Skuhrov nad Bělou, Solnice, Synkov – Slemeno, Třebešov)

Obec působí v **Místní akční skupině (MAS) Sdružení SPLAV, z.s.**

2 Charakteristika území

2.1 Administrativní uspořádání

Obec je tvořena čtyřmi sídelními jednotkami, a to Bílým Újezdem, Hroškou, Masty a Roudným.

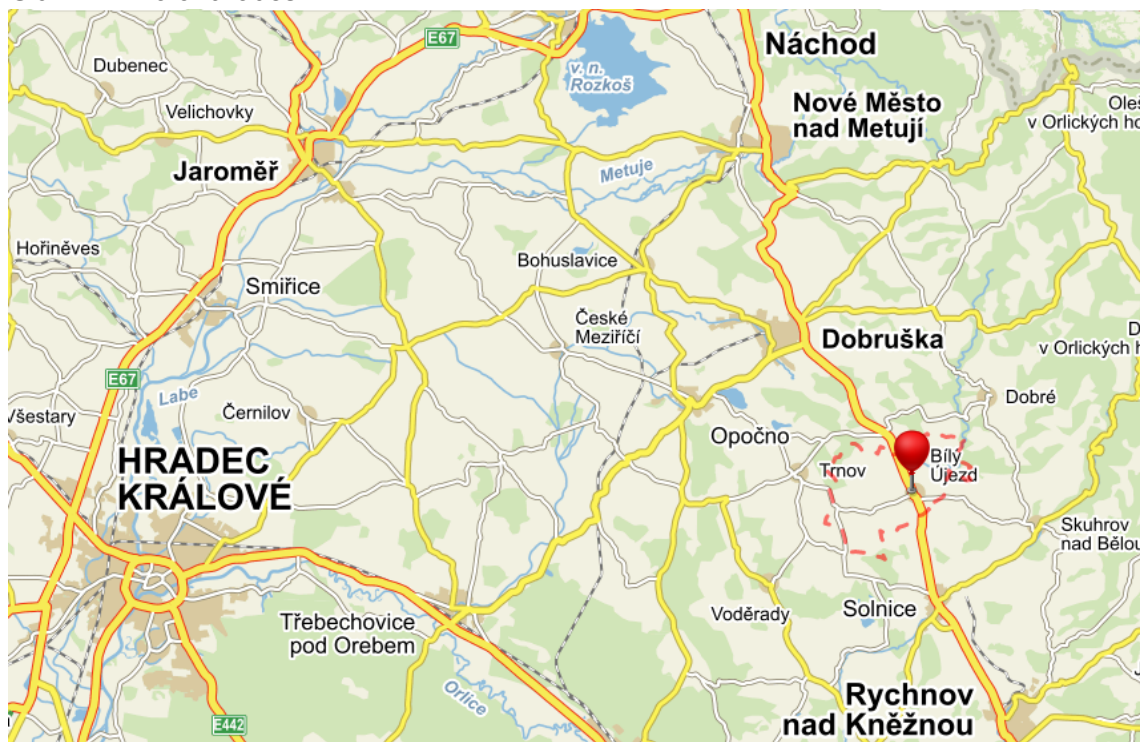
Obec Bílý Újezd leží v NUTS 2 Severovýchod, v Královéhradeckém kraji, bývalém okresu Rychnov nad Kněžnou. Bílý Újezd spadá pod Rychnov nad Kněžnou, které je obcí s rozšířenou působností. Obcí s pověřeným městským úřadem je pro Bílý Újezd také Rychnov nad Kněžnou.

Královéhradecký kraj sousedí na jihu s Pardubickým krajem, na jihozápadě se Středočeským krajem, na západě s Libereckým krajem a na severu s polským Dolnoslezským vojvodstvím. Okres Rychnov nad Kněžnou potom sousedí s okresem Ústí nad Orlicí, Pardubice, Hradec Králové a Náchod. Ze strany Polska sousedí Rychnovský okres s okresem (powiat) Wałbrzych.

2.2 Poloha a rozloha

Obec Bílý Újezd je od města Rychnov nad Kněžnou vzdálena přibližně 10 km, od Dobrušky je to přibližně 8 km a od krajského města Hradec Králové je Bílý Újezd vzdálen asi 35 km. Obec leží přímo na silnici I. třídy I/14. Tato silnice spojuje Liberec, přes Jablonec nad Nisou, Tanvald, Harrachov, Mýtiny, Vrchlabí, Trutnov, Červený Kostelec, Náchod, Nové Město nad Metují, Dobrušku, Rychnov nad Kněžnou, Vamberk, Českou Třebovou s Třebovicemi. Tato silniční tepna je velmi frekventovaná a proto může občanům obce způsobovat problémy. Dalšími komunikacemi, které prochází obcí, jsou místní komunikace a komunikace IV. třídy, které spojují Bílý Újezd s okolními obcemi.

Obr. 1 – Poloha obce



zdroj: www.seznam.cz

K 31.12.2014 činila celková výměra katastru obce **1 381 ha**.

2.3 Přírodní podmínky

Klimatickogeografické členění České republiky je rozděleno do třech základních klimatických oblastí, jde o teplou, mírně teplou a chladnou. Bílý Újezd se nachází v mírně teplé oblasti (MT) - mírně teplá oblast se dělí dále na 11 podoblastí (MT1 je nejteplejší a MT11 je nejchladnější), obec Bílý Újezd spadá v tomto ohledu do MT 9. To znamená, že je zde v průměru 40-50 letních dní, dní s průměrnou teplotou 10°C a více je zde 140 - 160, dní s mrazem je zde 110 - 130. Průměrná lednová teplota je v této lokalitě -3°C - - 4°C, průměrná červencová teplota je +16°C - +18°C, průměrná dubnová teplota je +6°C - +7°C, průměrná říjnová teplota je +7°C - +8°C. Co se týče srážek, je zde průměrný počet dní se srážkami 1 mm a více je 100-120, celkem zde spadne během vegetačního období 400 mm - 450 mm srážek, v zimním období to je 250mm - 300mm srážek. Sněhová pokrývka v této oblasti leží průměrně 60-80 dní. Jasných dní je v Bílém Újezdu 40-50 za rok, zatažených dní potom 120 - 150 za rok.

(zdroj: <http://www.migesp.cz/klimaticke-regiony-cr>)

V katastru obce se z několika drobných pramenů formuje Ještětický potok. Obcí také protéká Dědina (Zlatý potok). V Bílém Újezdu se nachází rybník Buchta a dále několik dalších drobných, uměle vytvořených, vodních nádrží.

Obec Bílý Újezd leží v nadmořské výšce **333 m n. m.**

3 Historie obce

Bylo prokázáno, že v oblasti, kde se nyní nachází **Bílý Újezd**, byla osídlena již v době mladší kamenné. První písemná zmínka o Bílém Újezdu však pochází až ze 14. století.

Dominantou obce je Kostel Proměnění Páně, původní kostel z roku 1360 byl do nynější, gotické podoby, přestavěn v roce 1896. Kostel zdobí oltář, z roku 1748 a také varhany, z téhož období.

Vedle kostela je zvonice, taktéž vystavěna v gotickém stylu, pocházející z 16. století. Tato zvonice mohla být, v případě napadení nepřítelem, využita i k obraně. Zvonice má šindelovou střechu, ve které je zatnuta sekera, o níž koluje celá řada pověstí. Ze tří původních zvonů, se dochoval pouze jeden.

V obci se také nachází nejstarší hostinec (krčma) v kraji. Dříve zde byla spojnice zemských stezek. K uzavření tohoto hostince došlo roku 1880.

Přesné datum vzniku obce **Roudné** není znám. Ví se však, že zde stála stavení již před rokem 1651. Jak název napovídá, těžila se zde železná ruda.

Kdy byla založena obec **Masty**, není také přesně jasné. Zajímavostí je, že se o tvrzi, která zde stála, zmiňuje Alois Jirásek v románu Temno. V obci také žila „Mačinka“, která je známá z knihy Babička od Boženy Němcové. Je pochována v Bílém Újezdě.

O obci **Hroška** je zaznamenána první písemná zmínka z roku 1362.

Obr. 2 – Kostel Proměnění Páně



Zdroj: <http://www.foto.mapy.cz/>

4 Obyvatelstvo

V obci Bílý Újezd žilo k 1.1.2015 **650 obyvatel**. Dle dostupných dat, žilo v obci nejvíce obyvatel k 1.1.2015. Dle přehledu v tabulce **4.1** – Vývoj počtu obyvatel v obci Bílý Újezd v posledních letech, je patrné, že počet obyvatel v posledních letech v obci roste. Největší přírůstek byl zaznamenán v roce 2013. Tato skutečnost značí pozitivní rozvoj obce. Obecně žije v obci více žen než mužů.

Tab. 4.1 – Vývoj počtu obyvatel v obci Bílý Újezd v posledních letech

	Počet obyvatel k 1.1.								
	2007	2008	2009	2010	2011	2012	2013	2014	2015
Celkem	615	612	619	613	617	619	642	646	650
Muži	316	319	328	325	331	326	335	336	341
Ženy	299	293	291	288	286	293	307	310	309

Zdroj: www.czso.cz

Průměrný věk v obci byl k 31.12. 2014 **40,7 let**. Celorepublikový průměr ke stejnému datu činil **41,6 let**, což znamená, že Bílý Újezd je nad celorepublikovým průměrem, což je v tomto ohledu pozitivní fakt. Ze sledovaných období, byl nejnižší průměrný věk k 31.12.2013, tehdy činil 40,1 let. U mužů je v Bílém Újezdu obecně sledován nižší průměrný věk, než u žen. Podrobnější přehled je uveden v tabulce **4.2** – Průměrný věk obyvatelstva obce Bílý Újezd v posledních letech.

Tab. 4.2 – Průměrný věk obyvatelstva obce Bílý Újezd v posledních letech

	Průměrný věk obyvatel k 31.12.							
	2007	2008	2009	2010	2011	2012	2013	2014
Celkem	41,5	40,7	40,9	40,9	40,6	40,3	40,1	40,7
Muži	39,4	38,6	38,8	38,8	38,7	38,5	-	-
Ženy	43,8	43,2	43,3	43,3	42,8	42,2	-	-

Zdroj: www.czso.cz

Ve věku **0-14 let** v obci žilo k 31.12.2014 **111 obyvatel**, ve věku **15-64 let** zde žilo **432 obyvatel** a obyvatel ve věku **65 a více let** žilo v Bílém Újezdě **107 obyvatel**.

V **Tab. 4.2** je zaznamenán pohyb obyvatel v obci Bílý Újezd v letech 2007 - 2014. Je zde patrný velmi vysoký přírůstek obyvatel v roce 2012, ten byl způsoben hlavně nejvyšším počtem narozených (za sledované období), velmi nízkou úmrtností v daný rok a vysokým počtem přistěhovalých. Nejvyšší počet přistěhovalých byl v roce 2008, nejnižší pak v letech 2009 a 2010. V tabulce 4.2 je uveden podrobnější přehled a členění celkového přírůstku v obci.

Tab. 4.2 – Pohyb obyvatel v Bílém Újezdu v období let 2007 - 2014

Rok	Narození	Zemřelí	Přistěhovalí	Vystěhovalí	Celkový přírůstek
2007	6	5	11	15	-3
2008	9	9	32	25	7
2009	6	10	7	9	-6
2010	5	11	7	8	-7
2011	8	5	8	9	2
2012	10	4	22	5	23
2013	8	9	19	14	4
2014	4	2	16	14	4

Zdroj: www.czso.cz

Hustota zalidnění obce je **46,96 obyvatel/km²**. Z hustoty zalidnění je patrné, že je v katastru obce rozlehlá nezabydlená plocha. Pro srovnání, v hlavním městě Praha je hustota zalidnění přibližně 2490 obyvatel/km².

Tab. 4.3 – Hustota zalidnění obce Bílý Újezd

Obec	Rozloha obce km ²	Počet obyvatel obce (k 31.12.2014)	Hustota zalidnění (ob./km ²)
Bílý Újezd	13,84	650	46,96

Zdroj: www.czso.cz

5 Strategické plánování v obci

Strategické plánování je důležitým prvkem v rozvoji každého města, či obce. Od vypracování strategických dokumentů, projektových dokumentací, nebo územně plánovacích dokumentací se následně odvíjí možnosti čerpání dotací z krajských, státních, ale i evropských zdrojů a celkově realizace projektu jako taková.

Obec Bílý Újezd má vypracovaný územní plán z roku 2008. Současně s tvorbou tohoto strategického rozvojového dokumentu, je také zpracovávána první změna v územním plánu obce.

Tab. 5.1 – Přehled základních strategických dokumentů obce Bílý Újezd

Obec	Územní plán	Rok zpracování	Rok změny	Urbanistická studie	Rok zpracování	Místní POV
Bílý Újezd	✓	2008	2016	✗	✗	✗

Zdroj: Dotazník

V **Tab. 5.2** je uveden přehled dalších plánovaných projektů obce.

Tab. 5.2 – Přehled dalších strategických dokumentů

Obec	Strategický dokument	Zpracování
Bílý Újezd	Generel územních systémů ekologické stability Rychnovsko, pro k.ú. Bílý Újezd, Hroška, Masty	1995
	Plán rozvoje obce 2004 a později	2004
	Strategie území správního obvodu ORP Rychnov nad Kněžnou v oblasti předškolní výchovy a základního školství, sociálních služeb, odpadového hospodářství a regionální dopravy a její návaznosti zpracováno na období 2015-2024	2015
	Koncepční studie plynofikace – Bílý Újezd, Podbřezí, Ještětice	2001
	Studie na provedení tlakové kanalizace – Bílý Újezd, Hroška Masty	2003
	Povodňový plán	2007
	Kanalizační řád	-
	Informační přístřešek u Zlatého potoka - Masty	-

Zdroj: Dotazník

Tab. 5.3 – Přehled dalších vypracovaných projektových dokumentací

Obec	Projektová dokumentace	Zpracování	Realizace
Bílý Újezd	Cyklostezka Ještětice, Bílý Újezd, Podbřezí	2016	2016-2017
	Oprava místní komunikace v k.ú. Bílý Újezd – odklonění dopravy z lomu Masty	2009	2017
	Oprava místní komunikace na p.č. 3522, 3515 a 698/25 v k.ú. Bílý Újezd	2015	2016
	Hroška – střed obce „Návrh sadových úprav“	2010	??
	Hroška návěs, chodníky a vjezdy	2010	??
	Geologický posudek „Skála Hroška“ – zajištění skalní stěny proti pádu kamení	2004	-

Zdroj: Dotazník

5.1 Prezentace obce, komunikace s občany

Komunikace obce s občany je velmi důležitá. Vedení obce a obecní zastupitelstvo se může dozvědět o potřebách občanů. Naopak dobrá informovanost občanů, vede k jejich lepšímu pochopení jednání zástupců obce. Je tak také podporována celková pospolitost obce.

Obec Bílý Újezd komunikuje s občany klasickými způsoby, mezi ně patří hlavně obecní vývěska, hlášení obecního rozhlasu a pomocí internetových stránek obce, na kterých se obyvatelé mohou dozvědět spoustu zajímavých a potřebných informací.

Obec vydává minimálně 2x ročně obecní zpravodaj pod názvem „Újezdecký zvoník“. Výtisk tohoto zpravodaje je distribuován do každé rodiny a to bezplatně.

Bílý Újezd také spolupracuje s médii (převážně regionálního charakteru). Občané obce mohou také komunikovat s vedením obce a se zaměstnanci obce prostřednictvím e-mailové korespondence.

6. Doprava a infrastruktura

6.1 Doprava

Doprava hraje v rozvoji obce výraznou roli. Obce, které jsou napojeny na železniční síť, mají jasnou výhodu nad těmi, kterými železnice neprochází. Stejně tak ovlivňuje rozvoj obcí jejich blízkost, stav a kvalita napojení na důležité silniční tepny, nebo vzdálenost od státních hranic. Neméně důležitým prvkem je také stav a celková délka místních komunikací.

6.1.1 Silniční síť

Obec Bílý Újezd a jeho místní části, mají na svém území **13,7 km** místních komunikací. V samotném Bílém Újezdu je to 2,7 km, v Hrošce 6,4 km, v Mastech 1,5km a v Roudném 3,1 km. V Bílém Újezdu a v Hrošce je stav místních komunikací ve špatném stavu, proto je zde nutná oprava. V Mastech a v Roudném je stav místních komunikací uspokojivý.

Obec Bílý Újezd leží na významné silnici I. třídy, s ostatními místními částmi je Bílý Újezd propojen komunikacemi III. třídy.

6.1.2 Železniční síť

V obci se **nenachází železniční zastávka**, nejbližší je v obci Solnice, v Dobrušce nebo v Rychnově nad Kněžnou. Železniční zastávka v Solnici je od obce Bílý Újezd vzdálena přibližně 5 km, železniční zastávka v Dobrušce cca 10 km, stejně tak, jako železniční zastávka v Rychnově nad Kněžnou. Železniční doprava je tak občany obce využívána v návaznosti na autobusové spoje.

6.1.3 Silniční veřejná doprava

Ve směru na Rychnov nad Kněžnou, je denně vypraveno 24 autobusových spojů, ve směru na Dobrušku je jejich četnost stejná. V obci jsou nové zastávky autobusové dopravy, které jsou v noci osvětlené, což výrazně zvyšuje bezpečnost cestujících.

6.2 Technická infrastruktura

6.2.1 Zásobování pitnou vodou

Místní části Masty, Bílý Újezd a Hroška jsou napojeny na obecní vodovod. Tento vodovod je vložen obcí do vodárenského spolku „Vodovodní svaz Císařská studánka“. V místní části Roudné vodovod zaveden není, občané obce jsou tak odkázáni na své studny. Na obecní vodovod je napojeno přibližně 85% - 90% objektů v obci.

6.2.2 Odvádění odpadních vod

V obci Bílý Újezd není zavedena dešťová kanalizace. Jednotná kanalizace je zavedena v místní části Bílý Újezd a Hroška. Je na ni napojeno přibližně 40% - 50% objektů v těchto částech obce. Obyvatelé, napojení na jednotnou kanalizaci si čištění vypouštěných odpadních vod zajišťují individuálně. Vlastní buď domácí čističku odpadních vod, nebo septik s biofiltrem. Jedná se převážně o obyvatele novostaveb, nebo rodinných domů po rekonstrukci.

6.2.3 Zásobování zemním plynem

Obec není plynofikována. Vysokotlaký polynovod vede mezi obcí Bílý Újezd a Hroška. Nejbližší regulační stanice plynu je v Ješteticích.

6.2.4 Zásobování elektrickou energií

V obci Roudné byla provedena rekonstrukce celé sítě distribučního vedení nízkého napětí v roce 2010 a v obci Masty v roce 2015.

Zásobování obce elektrickou energií je na dobré úrovni. Výpadky jsou zaznamenány pouze v případě potřeby odstranění běžné poruchy způsobenou například nepřízní počasí, nebo podobnými vnějšími vlivy. Potřeba rozšíření stávající sítě vzniká pouze při budování nové technické infrastruktury, například za účelem vytvoření nových stavebních parcel.

6.2.5 Využití alternativních zdrojů energie

V Bílém Újezdě jsou využívány alternativní zdroje energie pouze individuálně – občany obce.

6.2.6 Telefon a internet

Obec je telefonizována, je zde pokrytí všemi telefonními operátory. V místních částech Bílý Újezd a Hroška je knihovnách veřejně přístupný internet.

6.2.7 Svoz odpadu

Svoz komunálního odpadu v obci zajišťuje soukromá firma Marius Pedersen a.s.. Pro třídění odpadů jsou v obci Bílý Újezd, Hroška a Masty zřízena sběrná místa. Zde se do kontejnerů o obsahu 1100l třídí papír, sklo a plasty. V Hrošce je navíc umístěn kontejner na použité oblečení. Během měsíců květen – listopad jsou v obci Bílý Újezd přistaveny velkoobjemové kontejnery na bioodpad.

6.2.8 Veřejné osvětlení a obecní rozhlas

V obci je zavedeno veřejné osvětlení. V obci Roudné proběhla v roce 2010 jeho rekonstrukce a v obci Masty proběhla jeho rekonstrukce a modernizace v roce 2015. V Mastech je veřejné osvětlení řešeno novými, moderními svítidly s LED systémy. Svítidla jsou osazena na nových osvětlovacích stožárech. V Hrošce proběhla částečná rekonstrukce, která spočívala ve výměně výzbrojí stožárů a patič stožárů. V Bílém Újezdu je osvětlení staré, s vysokou spotřebou el. energie. Je plánována jeho oprava a obnova.

Obecní bezdrátový rozhlas plní svou funkci tak, jak má.

7. Hospodářství

7.1 Struktura ekonomické základny

K 31.12.2014 bylo na území obce registrováno celkem **121 podnikatelských subjektů**. Z tohoto množství jich bylo však pouze **61 aktivních**. Nejvíce subjektů, u kterých byla zjištěna aktivita, se zabývá průmyslem. Podrobnější přehled počtů subjektů, působících v různých odvětvích je uveden v **Tab. 7.1a** a **Tab. 7.1b**.

Tab. 7.1a – Hospodářská činnost podle převažující činnosti a dle aktivity (k 31.12.2014) v obci Bílý Újezd

Subjekt	Celkem podniků	Z toho					
		Zemědělství, lesnictví, rybářství	Průmysl celkem	Stavebnictví	Velkoobchod a maloobchod, opravy a údržba mot. vozidel	Doprava a skladování	Ubytování, stravování a pohostinství
Registrovaný	121	11	28	14	21	6	6
Aktivní	61	7	13	7	9	6	3

Zdroj: MOS

Tab. 7.1b – Hospodářská činnost podle převažující činnosti a dle aktivity (k 31.12.2014) v obci Bílý Újezd

Subjekt	Z toho						
	Informační a komunikační činnost	Peněžnictví a pojišřovnictví	Činnost v oblasti nemovitostí	Profesní, vědecké a technické činnosti	Administrativní a podpůrné činnosti	Věřejná správa a obrana, povinné sociální zabezpečení	Vzdělávání
Registrovaný	2	6	-	6	1	4	1
Aktivní	1	3	-	3	1	1	1

Zdroj: MOS

V **Tab. 7.2** byly opět rozděleny podnikatelské subjekty, tentokrát ale dle právní formy. Dle tohoto dělení je v Bílém Újezdě 47 aktivně podnikajících fyzických osob a 17 aktivně podnikajících právnických osob. V obci se také nachází jedno družstvo.

Tab. 7.2 – Podnikatelské subjekty v obci Bílý Újezd podle právní formy a dle aktivity (k 31.12.2014)

Subjekt	Celkem	Z toho						
		Fyzické osoby podnikající dle				Právnické osoby		
		Celkem	Živ. zákona	Jiného zákona	Zemědělství podnikatelé	Celkem	Obchodní spol.	Akciové spol.
Registrovaný	124	107	93	13	1	17	7	1
Aktivní	60	47	40	6	1	13	7	1

Zdroj: MOS

7.2 Trh práce

Tab. 7.3 – Nezaměstnanost v Bílém Újezdě v roce 2015 (k 1.1.2015)

Rok	Uchazeči dosažitelní	Podíl nezaměstnaných na obyvatelstvu
2015	19	4,4%

Zdroj: portal.mpsv.cz

V obci je evidovaná nízká míra nezaměstnanosti. To je dáno především dobrou polohou obce, blízkostí větších měst a také blízkostí velkého zaměstnavatele.

8. Zkušenosti obce s čerpáním dotací

Schopnost čerpat dotace je jedním z hlavních předpokladů pro rozvoj obce. Bílý Újezd má bohaté zkušenosti s čerpáním financí jak z krajských dotačních titulů, státních dotačních titulů, které vypisuje Ministerstvo pro místní rozvoj, tak i s dotacemi z Evropské unie.

9. Občanská vybavenost

9.1 Školství

V obci Bílý Újezd se nachází mateřská škola, která je spojena se školou základní, se školní družinou a také se školní jídelnou.

Mateřská škola je pouze jednotřídní, nachází se u ní také školní zahrada s herními prvky a v blízkosti je sportovní hřiště, které mohou děti také využívat.

Základní škola je malotřídního typu a v současné době má dvě třídy. Nyní je podle počtu dětí sloučen 1. a 2. ročník v první třídě. V druhé třídě je sloučen 3., 4. a 5. ročník. Výhodou je, že děti z mateřské školy, po přestupu na základní školu, zůstávají ve známém prostředí se svými kamarády. Na druhý stupeň základní školy už musí žáci dojíždět, nejčastěji do nedaleké Solnice.

Žáci mateřské i základní školy mohou navštěvovat některé zájmové kroužky. Patří mezi ně kroužek Veselé písčání, zde se mohou děti naučit hře na flétnu, dále kroužek Pastelka, zde se děti zdokonalují v pracovních a výtvarných činnostech, ve Sportovním kroužku jsou vedeny k pohybu a v kroužku Pohoda mají opět možnost, zdokonalit se ve výtvarné výchově a pracovních činnostech. Dramatická výchova dětí probíhá v rámci kroužku Radovánek. Dalším sportovním kroužkem jsou i Mažoretky. Nejmenší děti potom mohou ve svém volném čase navštěvovat výuku anglického jazyka.

9.2 Zdravotnictví a sociální péče

Vzhledem k velikosti obce a k její poloze, je pochopitelné, že se v obci nenachází ordinace žádného lékaře. Pro obyvatele není problém dojíždění do Solnice, do Rychnova nad Kněžnou do oblastní nemocnice nebo do Dobrušky.

9.3 Kultura, sport a spolková činnost

Možnost společenského, kulturního a sportovního vyžití občanů, přispívá velkou měrou k jejich spokojenosti a udržování dobrých sousedských vztahů.

V obci se nachází knihovna a v místních částech Bílý Újezd a Hroška jsou veřejné knihovny také vybaveny internetem.

Nejdominantnější sakrální stavba v obci je kostel Proměnění Páně. Dále se v obci nachází velké množství drobných sakrálních památek.

Obyvatelé a návštěvníci Bílého Újezdu mají na výběr z velkého počtu sportovních zařízení. V Hrošce se nachází malé dětské koupaliště, u tohoto koupaliště je také budova se sálem pro stolní tenis, nebo jsou zde plochy na sportování. V samotném Bílém Újezdu je malá tělocvična v ZŠ, víceúčelové hřiště, dětské hřiště a požární sportoviště. V Bílém Újezdu a v Hrošce jsou také přístupné klubovny.

V obci se nachází pošta.

V obci je veden bohatý společenský život. Na organizaci společenských, kulturních, nebo sportovních akcí se podílí obec, základní škola, Klub netradičních sportů Hroška,

Hokejový klub Bílý Újezd, Myslivecký spolek Šesterák a tak dále. Podrobnější přehled pravidelných akcí, které se konají v Bílém Újezdu, jsou uvedeny v **Tab. 9.1**.

Tab. 9.1 – Pravidelné společenské akce v obci Bílý Újezd

Obec	Akce	Pořadatel	Termín/doba konání
Bílý Újezd	Myslivecký ples	Myslivecký spolek Šesterák	leden
	Ples ZŠ a MŠ	ZŠ a MŠ	únor
	Dětský karneval	SDH Bílý Újezd	únor
	Pálení čarodějnic v obci Bílý Újezd, Hroška a Masty	SDH Bílý Újezd	30. dubna
	Dětská soutěž v požárním útoku	SDH Bílý Újezd	květen, červen
	Újezdecké sportovní léto (turnaje v tenisu, nohejbalu a v malé kopané) na víceúčelovém hřišti v Bílém Újezdě	HC Bílý Újezd	konec června až konec srpna
	Veterán Moped Show – závody modpedů	KNS Hroška	konec července
	O pohár starosty a memoriál Petra Rychlého v nočním útoku požárních družstev	SDH Bílý Újezd	červenec
	Letní diskotéky (většinou 4x) v areálu koupaliště Hroška za účasti známých kapel	KNS (Klub netradičních sportů) Hroška	Letní prázdniny
	Výstava drobného zvířectva v Bílém Újezdě spojená s pouťovou zábavou	SDH Bílý Újezd	začátek srpna
	Slavnostní rozsvěcení vánočního stromu (advent)	Obec + ZŠ, HC Bílý Újezd, Myslivecké sdružení Šesterák	Začátek adventu
	Vítání nových občánků	Obec + ZŠ	Na konci roku (prosinec)
	Setkání seniorů (výlet, nebo posezení formou zajímavých přednášek)	Obec	Různé (červen, září, listopad)

Zdroj: Dotazník

V Hrošce provozuje v areálu bývalého koupaliště své aktivity Klub netradičních sportů pod názvem Hrošecké kulturní léto. Jsou to večerní sobotní hudební a taneční produkce, většinou diskotéky na přírodním parketu. Dlouhou tradici měla Hrošecká lávka. Skončila 15. ročníkem v roce 2007. Další velká každoroční akce trvá. Je to závod mopedů – Veteran Moped Show (v roce 2015 se konal již 23. ročník).

V **Tab. 9.2** – *Spolky a jejich činnost v obci Bílý Újezd*, jsou uvedeny jednotlivé občanské spolky, které působí v obci, zároveň jsou zde uvedeny akce, které tyto spolky pořádají a aktivity, které spolky organizují pro děti a mládež. V Bílém Újezdu působí několik

důležitých spolků, které se významně podílí na životě v obci, patří mezi ně například SDH jednotlivých místních částí, Myslivecké sdružení, Klub netradičních sportů a podobně.

Tab. 9.2 – Spolky a jejich činnost v obci Bílý Újezd

Obec	Spolek	Akce pro veřejnost	Práce s mládeží
Bílý Újezd	ZŠ+MŠ (SRPŠ)	Vánoční besídka Den matek Vítání občánků (kulturní vložka) Šlápota a pytlácká noc (den dětí)	ANO, kulturní akce ANO, kulturní akce ANO Dětské soutěže s přespáním ve školní tělocvičně
	KNS Hroška	Letní diskotéky, Veterán Moped Show	NE
	Sokol Hroška	Oddíl stolního tenisu – jednotlivé zápasy soutěže mužů a mládeže (okresní soutěž)	ANO – stolní tenis
	HC Bílý Újezd	Pořádá letní sportovní akce na víceúčelovém hřišti v Bílém Újezdě, pravidelně se účastňuje hokejové ligy neregistrovaných hráčů na ZS v Rychnově nad Kněžnou, stará se o přírodní lední plochu na víceúčelovém hřišti v Bílém Újezdě	ANO – sportovní akce jsou bez omezení věku
	SDH Bílý Újezd	Pálení čarodějnic, dětský den, loučení s létem	Vše pro mládež
	SDH Hroška	Pálení čarodějnic, dětský den	Vše pro mládež
	SDH Masty	Den „Zlatého potoku“ posezení u jezu na řece Dědině (dříve Zlatý potok)	Zábavné akce pro děti spojené s opékáním
	Myslivecký spolek Šesterák	Ples, Šlápota, naučné besedy se školskou mládeží	ANO

Zdroj: Dotazník

9.4 Bytová výstavba, bytový fond, bydlení

V Bílém Újezdě je 8 obecních bytů, jejich technický stav je dobrý. V současnosti převládá v obci zájem spíše o individuální výstavbu.

Z tohoto důvodu byla v obci vytvořena lokalita „U Jeřábku“ pro výstavbu rodinných domků. Jedná se o 28 stavebních parcel, všechny jsou v současnosti odkoupeny. Nyní je 24 domků zkolaudováno, 4 poslední zbývá zkolaudovat.

Z tabulky 9.3 je patrná zvyšující se trend výstavby rodinných domů v obci. Je patrné, že obec se ohledně zasíťování stavebních pozemků dobře rozhodla a zajisté tak podpořila především mladé lidi v tom, aby zůstali i nadále v obci.

Tab. 9.3 – Dokončené byty (rodinné domy) v Bílém Újezdě během posledních let

Rok	Byty celkem	V rodinných domech
2011	3	3
2012	3	3
2013	5	4
2014	5	5

Zdroj: MOS

10 Cestovní ruch

Díky své poloze v podhůří Orlických hor a blízkosti zámeckých skvostů východních Čech, ke kterým patří zámky Opočno, Nové Město nad Metují a Rychnov nad Kněžnou, má obec Bílý Újezd relativně vysoký potenciál cestovního ruchu.

10.1 Kulturní, přírodní a technické atraktivity

Na území obce se nachází památky sakrálního a přírodního charakteru. Obec má také zajímavou historii a váže se s ní i několik poutavých regionálních pověstí. Bílý Újezd a jeho místní části prošly v minulosti zajímavým vývojem.

V **Tab. 10.1** je uveden výpis všech kulturních, technických a přírodních památek, které se nachází na území obce Bílý Újezd.

Tab. 10.1 – Kulturní, technické a přírodní zajímavosti a památky obce

Obec	Památky	Technický stav	Přístupnost
Bílý Újezd	Zvonice u kostela (pozdně gotická stavba ze 16. Století) se zvonem z roku 1557 a se zaseknutou sekerkou ve střeše	Dobrý	Na vyžádání pouze v doprovodu
	Kostel „Proměnění Páně“ v Bílém Újezdě (gotická sakrální stavba ze 16. století, současnou podobu kostel získal během přestavby roku 1896)	Dobrý	Na vyžádání pouze v doprovodu
	Hrob Mančinky (Mančinka z románu Boženy Němcové – Babička)	Opraven 2015	Veřejně přístupný
	Zájezdni hostinec v Bílém Újezdě (patřil k nejstarším krčmám v kraji), dvorem procházela spojovací silnice zemských stezek	Uspokojivý	Hostinec je nepřístupný (soukromý majetek)
	Kaple v Mastech „Navštívení Panny Marie“ z roku 1832	Nutná generální oprava	Na vyžádání pouze v doprovodu
	Kaple „Svatého Václava“ v Hrošce z roku 1887	Nutná generální oprava	Na vyžádání pouze v doprovodu
	Pomník padlých ve světové válce 1914-1918 v Bílém Újezdu	Nutná oprava	Přístupný
	Pomník padlým ve světové válce 1914-1918 v Hrošce	Nutná oprava	Přístupný
	Pomník padlých ve světové válce 1914-1918 v Mastech	Nutná oprava	Přístupný
	Křížky, drobné sakrální stavby Bílý Újezd – křížek u zvonice, Panny Maria na návsi, křížek za obcí ve směru na Dobrušku	Nutná oprava	Přístupný
	Křížky, drobné sakrální stavby Hroška – křížek u trafostanice z roku 1865, křížek z 29.9.1898 – zrušení robory ve směru na Ještětice, dva křížky před kaplí v Hrošce	Nutná oprava	Přístupný
	Křížek, drobná sakrální stavba z roku 1865 v Roudném u č.p. 3	Nutná oprava	Přístupný
	Křížek, drobná sakrální stavba v Mastech, před kaplí	Nutná oprava	Přístupný
	Křížek, drobná sakrální stavba v Mastech – Polom – křížek na křižovatce do lomu Masty	Nutná oprava	Přístupný

Zdroj: Dotazník

Obec Bílý Újezd a její místní části má bohatou historii a je s ní spjata mnoho zajímavostí, zde jsou některé z nich:

Zajímavosti: Osada Ostrov- nachází se východně od Hrošky. V její blízkosti se nachází několik hrází dnes již vysušených rybníků, z nichž největší dosahoval až ke Hrošce. Je zde historicky doložena tvrz, ale již v polovině 17. století se uvádí jako pustá. Zdejší hospodářské budovy však sloužily až do nedávné doby nepřetržitě po celá staletí.

Zajímavosti: Ovčín – jižně od Ostrova na mírném kopci leží tři roztroušená stavení, kterým dominoval starý ovčín z počátku 19. století. Původně se zde chovaly ovce, když však na konci 19. století klesla výkupní cena vlny, byly ovce nahrazeny skotem a vepří. Tomuto účelu ovčín sloužil až do 80 let minulého století. V roce 1988 od blesku vyhořel. Nedaleko leží rybník Buchta, jediný z dávné rybníční soustavy, který se dochoval až do dnes.

Zajímavosti: Poldr Hroška – po katastrofálních povodních v roce 1998, kdy Ještětický potok zatopil prakticky všechna obydlí podél jeho břehu, byla před Hroškou na Ještětickém potoce vystavěna suchá hráz, která ves už nejednou ochránila před vylitím vody z břehů. Navíc při budování poldru byl učiněn významný archeologický nález – pozůstatky Slovanské osady datované z 10. – 11. století.

Zajímavosti: Lom Masty – kilometr východně od obce Masty se nachází činný kamenolom. Vysoká pevnost a mimořádná odolnost zdejší horniny, šedozeleného metabazitu, jsou předpokladem pro kvalitní drcené kamenivo určené pro dopravní stavby. Lom byl založen v roce 1902 a odhadované zásoby kamene zajišťují při současném objemu těžby provoz lomu na minimálně dalších 50 let.

Zajímavosti: Mastecký vodopád – odtěžením svahu v místě levostranného bočního přítoku Zlatého potoku (nyní Dědiny) vznikl kolem roku 1984 dnešní 9 m vysoký vodopád. Protože je však přístup do areálu lomu přísně zakázán a monitorován veřejnost může tento vodní skvost vidět pouze na fotografiích.

Zajímavosti: V osadě Roudné už patrně od středověku se těžila železná ruda. Patrně však nešlo o intenzivní těžbu. Důkazem těžby jsou dochované dvě štoly. Obě jsou zajištěny pevnými mřížemi.

Zajímavosti: Areál koupaliště v Hrošce vznikl v roce 1972 a byl velmi vyhledávaným místem letních radovánek spojených s koupáním a různou sportovní aktivitou. Ve své době koupaliště předběhlo svými parametry i okolní města. V osmdesátých letech však kvalita vody přestala vyhovovat zpřísněným nárokům a díky rostoucí konkurenci nových koupališť v blízkých městech byl jeho oficiální provoz ukončen. V současné době obec hledá finanční prostředky a smysl plný záměr jak celý areál bývalého koupaliště využít.

10.2 Turistická infrastruktura a služby pro cestovní ruch

Aby byl turistům příjemněn jejich pobyt v obci (ať už krátké zastavení, nebo delší návštěva), je vhodné rozšiřovat nabídku služeb a také vybudovat a doplňovat potřebnou infrastrukturu cestovního ruchu.

Místní cyklotrasy, procházející katastrem obce:

- Cyklotrasa Hroška – Dobruška – trasa dlouhá 10 km. Trasa vedoucí z Hrošky, přes Ostrov, Podchlumí do Dobrušky,
- Cyklotrasa Dřízenská stezka – trasa dlouhá 20 km. Tato trasa vede z Hrošky do Ostrova, skrz Podchlumí, okolo Semechnického rybníka a Římanského kopce do Semechnic, dále kolem opočenské obory do Malé Záhornice, Záhornice, Přepych, skrz Dřízenské údolí do Vojenic, Houdkovic zpět do Hrošky,
- Cyklotrasa Třebešovské kolečko – trasa dlouhá 25 km. Začátek této trasy je opět v Hrošce, dále pokračuje do Solnice, do Černíkovic, Třebešova, okolo Ličenského mlýna, Podstránského mlýna zpět do Černíkovic, okolo Černíkovického rybníku, skrz Byzhradec zpět do Hrošky.
- Poslední cyklotrasou, procházející katastrem Bílého Újezdu je cyklotrasa Přes tři zříceniny. Tato cyklotrasa je dlouhá 35 km a je značně obtížnější, než cyklotrasy předešlé, ubírá se totiž směrem na Orlické hory. Začátek je značen v Bílém Újezdu, pokračuje do Roudného, Svineckého Dvora, do Svinné, odtud na zříceninu hradu Skuhrov, dále do Skuhrova nad Bělou, Novou Vsí k zřícenině hradu Klečkov, okolo Kupcova kopce, Mnichové k hradišti Hlodný. Následně se pokračuje Tisovcem, Velkým Uhřínovem, kde je možná zastávka v archeologickém skanzenu Villa Nova, do Růženiny Hutě, zpět do Skuhrova nad Bělou, do Hraštic, Brocné a odtud zpět do Bílého Újezdu.

Klasické značené turistické a cyklistické stezky se v obci nenachází, stejně tak jako naučné stezky.

V obci bylo v roce 2004 vybudováno nové víceúčelové hřiště. Hřiště má umělý povrch a navazuje na něj dětské hřiště. To je vybavené špičkovými herními prvky, zajišťujícími bezpečnost dětí. Dětské hřiště bylo vybudováno v roce 2007. Vše v centru Bílého Újezdu, posazené ve svažitém terénu. Obě jsou hojně využívána jak sportovci, tak rodiči s dětmi ale i seniory, protože jejich okolí je vybaveno lavičkami i altánkem jen tak k posezení „na kus řeči“.

Dále se v obci nachází malé dětské koupaliště, odpočinkové plochy a parkoviště.

Turisté mají v obci možnost ubytování v soukromých pokojích. Stravování je možné v Motorestu Bílý Újezd, nebo v Hospodě na koupališti v Hrošce. V těchto dvou místních částech se také nachází prodejna potravin.

11 Životní prostředí

11.1 Krajina

Krajinu lze obecně rozdělit na několik druhů. Ze struktury pozemků vidíme, jak jsou využívány jednotlivé druhy půd a v jakém množství, což nám může prozradit, zda v obci převládá spíše lesnictví nad zemědělstvím apod.

V Bílém Újezdě je největší podíl půdy orné. Z toho vyplývá, že obec má zemědělský charakter. Druhým nejčetnějším druhem půd v Bílém Újezdě jsou plochy s trvale travnatým porostem. Podrobnější přehled struktury pozemků je uveden v **Tab. 11.1**. Jsou zde uvedeny výměry jednotlivých ploch, které leží v katastru obce. V Městské a obecní statistice (ze které jsou tato data čerpána), jsou také zahrnuty pozemky například typu vinice a chmelnice, tyto plochy se však v katastru obce nevyskytují a proto nebyly v této tabulce uvedeny.

Tab. 11.1 – Struktura pozemků na území obce Bílý Újezd k 31.12.2014

Obec	Celková výměra (ha)	Dělení půdy v katastru obce						
		Zemědělská			Zeměděl. CELKEM	Lesní půda	Vodní plochy	Zastavěné plochy
		Orná	Zahrady, sady	TTP				
Bílý Újezd	629,22	376,60	36,24	91,96	504,79	51,68	6,14	17,98

Zdroj: MOS

11.2 Chráněná území a památné stromy

V katastru obce, se nachází zvláště chráněné území, ekologicky významný krajinný prvek. Jde o **Regionální biocentrum Švorcova hrobka**. Jedná se o údolní nivu Zlatého potoka (potok Dědina) a části Syroveckého potoka s přilehlými lesními porosty a květnatými nivními loukami. Částí biocentra VKP Švorcova Hrobka – Staré štolý evidované jako zimoviště netopýrů, lokalita s výskytem mloka skvrnitého. Lesní část má pestrá druhovou skladbu od stromů jehličnatých po listnaté.

V katastru obce se nenachází žádný památný strom.

11.3 Ochrana ovzduší

Obec není plynofikována, v období topné sezóny je zaznamenáván problém se znečištěním ovzduší. I když v posledních letech řada rodin přešla na topení elektrokotlem či tepelným čerpadlem, problémy v zimě přetrvávají.

11.4 Povrchové vody

Katastrem obce Bílý Újezd protéká Zlatý potok a také Ještětický potok. Tyto dva potoky mají v obci velké množství přítoků, které jsou však malého významu a některé z nich nemají ani název.

12 SWOT analýza

SWOT analýza je jednoduchým, ale účelným analytickým nástrojem. Díky této analýze lze definovat silné (Strengths) stránky, slabé (Weaknesses) stránky, příležitosti (Opportunities) a hrozby (Threats) analyzovaného subjektu, v našem případě tedy obce Bílý Újezd.

Bílý Újezd

Silné stránky (S)	Slabé stránky (W)
<ul style="list-style-type: none"> - Dobrý stav zastávek silniční hromadné dopravy - Hodně autobusových spojů - Bohatá a zajímavá historie obce - Zvyšující se počet obyvatelstva - Ačkoliv jde o venkovskou oblast, není zde patrný trend „stárnutí populace“ - Přirozený přírůstek v posledních letech - Aktivita ve strategickém plánování - Aktivní společenský život - Nové víceúčelové hřiště - MŠ a ZŠ v obci - Vysoký počet různých zájmových kroužků pro děti - Podpora výstavby rodinných domků ze strany obce (zasíťování pozemků) 	<ul style="list-style-type: none"> - Špatný stav místních komunikací v některých místních částech - Absence železnice v obci – odkázání obyvatel pouze na silniční dopravu - Absence turistických a cyklistických tras - Absence vodovodu v místní části Roudné - Absence naučných stezek - Obec není plynofikována (přispívá k horšímu ovzduší hlavně v zimních měsících) - Silnice I. třídy procházející obcí (znečištění ovzduší, nebezpečí úrazu)
Příležitosti (O)	Hrozby (T)
<ul style="list-style-type: none"> - Dobrá poloha obce na důležitém tahu (investiční možnosti) - Blízkost velkého zaměstnavatele (rozvoj bydlení v lokalitě, příležitosti pro drobné podnikatele, omlazování obyvatelstva) - Bohatá a zajímavá historie obce (potenciál cestovního ruchu – budování naučných stezek, cyklostezek, turistických tratí – vysoký počet možností, jak zatraktivnit obec turistům a zvýšit tak její návštěvnost) - Přilákání mladých lidí do obce – blízkost velkého zaměstnavatele (zvýšení atraktivity obce) - Bohaté zkušenosti s čerpáním dotací - Pěkné a turisticky zajímavé okolí obce 	<ul style="list-style-type: none"> - Malé zázemí cestovního ruchu, vzhledem k potenciálu obce - Absence kanalizace v některých místních částech - Odchod velkého zaměstnavatele - Krach drobných živnostníků a obchodníků v důsledku dojíždění obyvatel do blízkých velkých měst

B)

Strategická část

13 Přehled prioritních os a specifických cílů

PO 1 - Infrastruktura (technická, dopravní)

- 1.1 Zkvalitnění a další rozvoj technické infrastruktury
- 1.2 Zavedení technické infrastruktury do míst budoucí výstavby
- 1.3 Péče o stávající technickou i dopravní infrastrukturu
- 1.4 Rozvoj dopravní infrastruktury
- 1.5 Důkladné plánování v oblasti infrastruktury

PO 2 - Občanská vybavenost a společenský život v obci

- 2.1 Udržení funkčnosti místní mateřské a základní školy
- 2.2 Podpora místní občanské vybavenosti
- 2.3 Podpora místních občanských spolků a společenského života v obci
- 2.4 Bezpečnost občanů
- 2.5 Péče o celkový obraz obce

PO 3 - Zaměstnanost

- 3.1 Snaha o přilákání většího zaměstnavatele do obce
- 3.2 Zvýšení intenzity spojů do okolních velkých měst – snadnější dojíždka za prací
- 3.3 Zapojení dlouhodobě nezaměstnaných do údržby obce

PO 4 - Životní prostředí a péče o něj

- 4.1 Zavedení alternativních zdrojů energie do obecních budov (tepelná čerpadla, fotovoltaické elektrárny apod.)
- 4.2 Obnova, doplnění a péče o obecní veřejnou zeleň
- 4.3 Zvýšení energetických úspor na obecních budovách
- 4.4 Podpora a motivace občanů k třídění odpadů
- 4.5 Podpora a motivace občanů k zavedení alternativních zdrojů tepla do rodinných domů

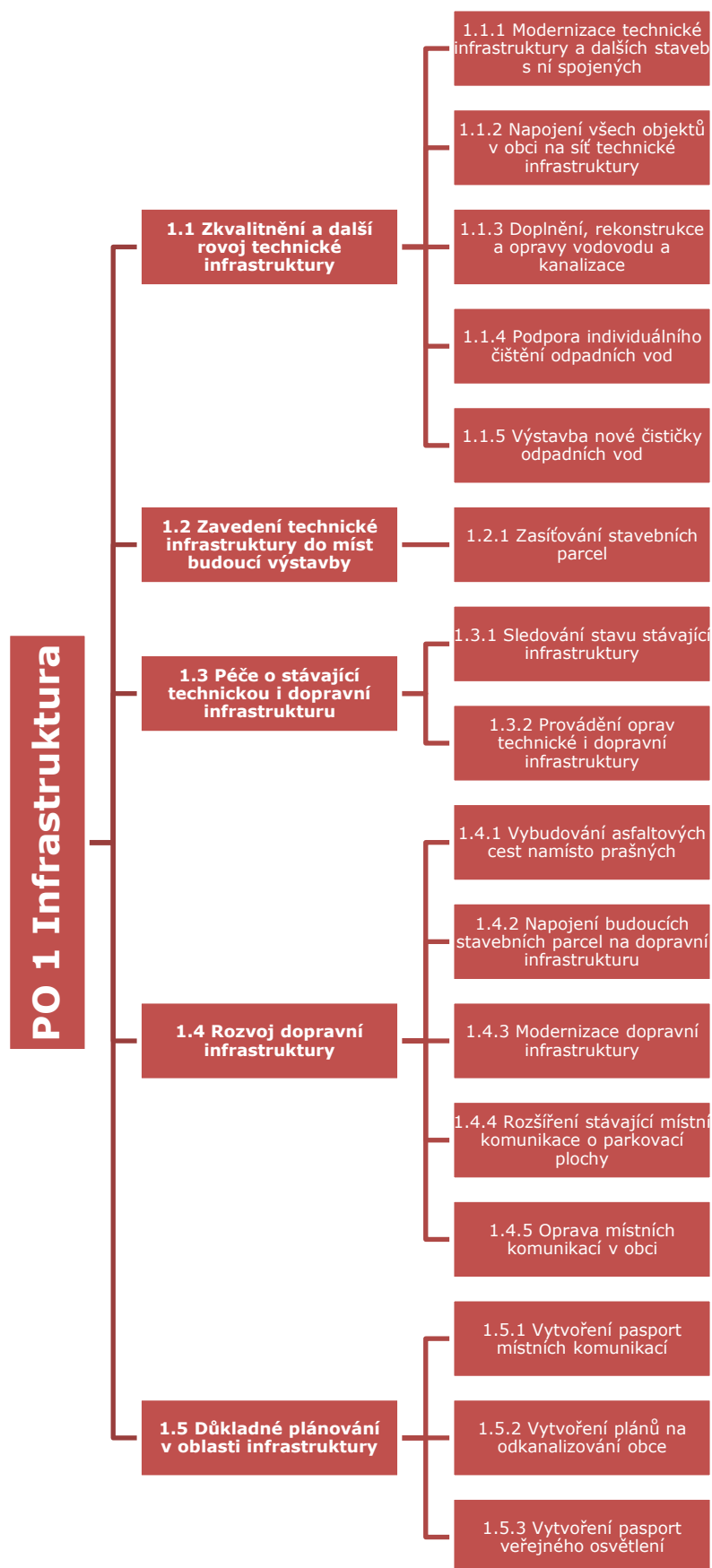
PO 5 – Strategické plánování, tvorba územně analytických podkladů, plánování a předcházení rizik

- 5.1 Plánování v obci
- 5.2 Předcházení krizovým situacím, zamezení rizik

PO 6 – Cestovní ruch a turistika

- 6.1 Obnova a údržba kulturních, sakrálních, technických a přírodních památek v obci
- 6.2 Budování nových atraktivit cestovního ruchu
- 6.3 Podpora infrastruktury a služeb cestovního ruchu

13.1 Opatření k naplňování strategických cílů PO 1



PO 1 – Infrastruktura (technická, dopravní)

Specifické cíle:

1.1 Zkvalitnění a další rozvoj technické infrastruktury

Opatření:

- 1.1.1 Modernizace technické infrastruktury a dalších staveb s ní spojených
- 1.1.2 Napojení všech objektů v obci na síť technické infrastruktury
- 1.1.3 Doplnění, rekonstrukce a opravy vodovodu a kanalizace
- 1.1.4 Podpora individuálního čištění odpadních vod
- 1.1.5 Výstavba nové čističky odpadních vod

1.2 Zavedení technické infrastruktury do míst budoucí výstavby

Opatření:

- 1.2.1 Zasiťování stavebních parcel

1.3 Péče o stávající technickou i dopravní infrastrukturu

Opatření:

- 1.3.1 Sledování stavu stávající infrastruktury
- 1.3.2 Provádění oprav technické i dopravní infrastruktury

1.4 Rozvoj dopravní infrastruktury

Opatření:

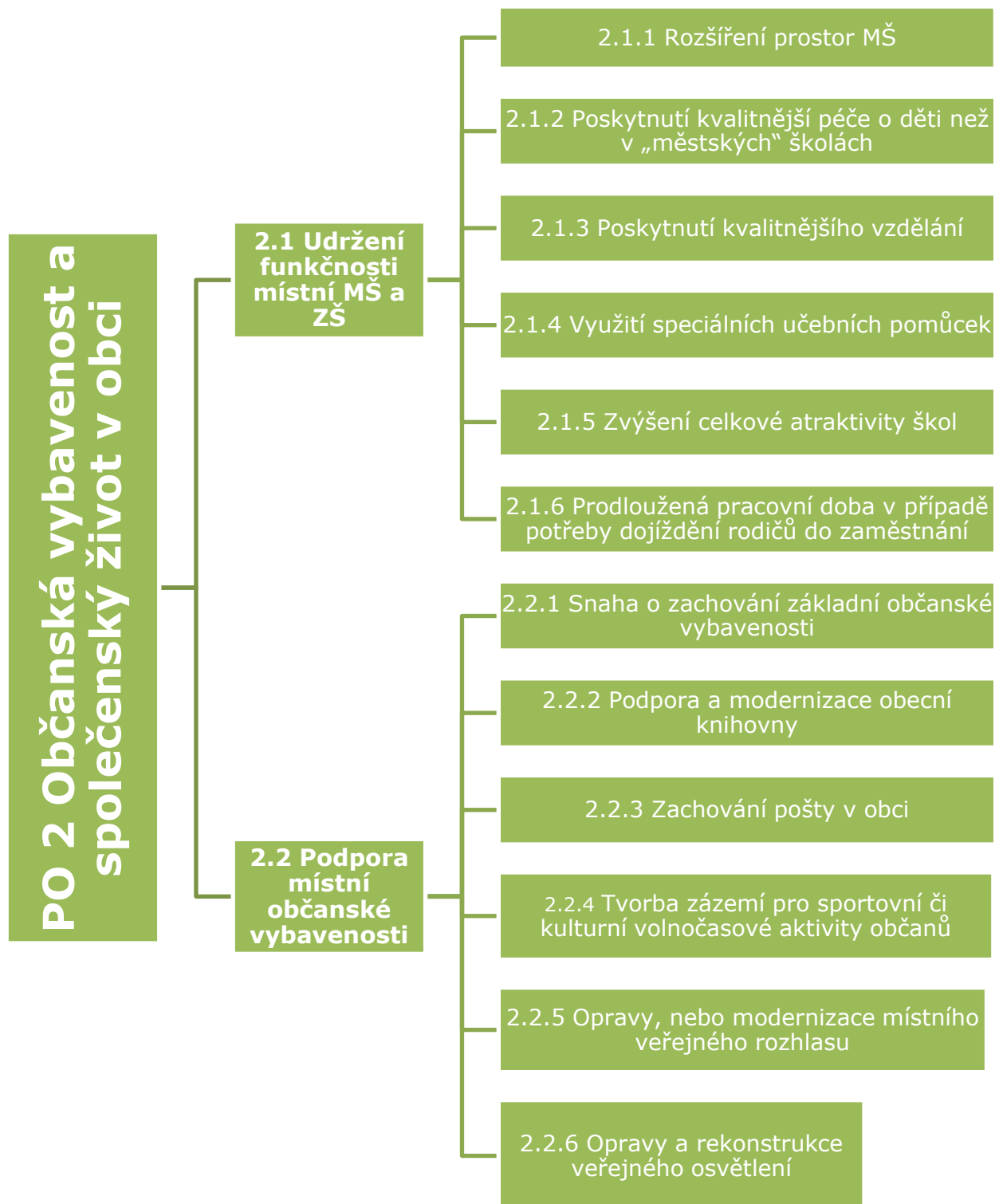
- 1.4.1 Vybudování asfaltových cest namísto prašných
- 1.4.2 Napojení budoucích stavebních parcel na dopravní infrastrukturu
- 1.4.3 Modernizace dopravní infrastruktury
- 1.4.4 Rozšíření stávající místní komunikace o parkovací plochy
- 1.4.5 Oprava místních komunikací v obci

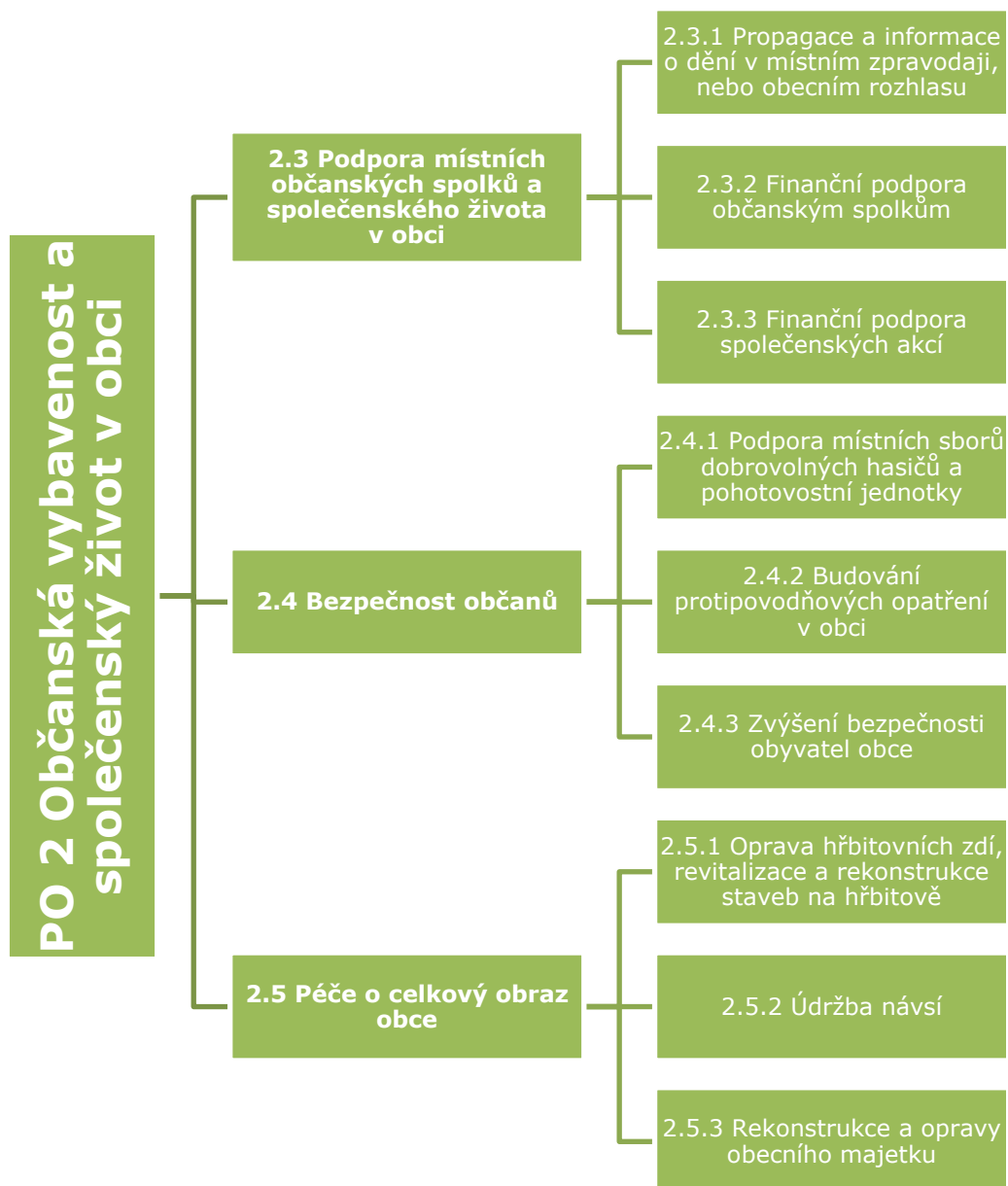
1.5 Důkladné plánování v oblasti infrastruktury

Opatření:

- 1.5.1 Vytvoření pasport místních komunikací
- 1.5.2 Vytvoření plánů na odkanalizování obce
- 1.5.3 Vytvoření pasport veřejného osvětlení

13.2 Opatření k naplňování strategických cílů PO 2





PO 2 – Občanská vybavenost a společenský život v obci

Specifické cíle:

2.1 Udržení funkčnosti místních mateřských a základních škol

Opatření:

- 2.1.1 Rozšíření prostor MŠ (Větší pohodlí dětí i personálu, zpříjemnění pobytu v MŠ)
 - a) vybudování specializované učebny pro družinu vč. čtenářského koutku
 - b) specializovaná učebna pro ruční práce (keramický koutek, kuchyňský koutek – rozvoj manuální zručnosti dětí)
 - c) vybudování bezbariérového vstupu do ZŠ
 - d) další ...
- 2.1.2 Poskytnutí kvalitnější péče o děti než v „městských“ školách
- 2.1.3 Poskytnutí kvalitnějšího vzdělání
- 2.1.4 Využití speciálních učebních pomůcek

- 2.1.5 Zvýšení celkové atraktivity škol (příjemné prostředí, dostatek prostor, kvalitní zázemí pro personál):
- a) modernizace technologie kuchyně (nákup konvektomatu)
 - b) nový nábytek do školní jídelny
 - c) zahradní nábytek na školní dvůr (lavičky,...)
 - d) vylepšení akustiky třídy v MŠ
 - e) obměna zastaralé počítačové techniky
 - f) další...
- 2.1.6 Prodloužená pracovní doba v případě potřeby dojíždění rodičů do zaměstnání

2.2 Podpora místní občanské vybavenosti

Opatření:

- 2.2.1 Snaha o zachování základní občanské vybavenosti – obchody s potravinami, smíšené zboží, hostince a podobně
- 2.2.2 Podpora a modernizace obecní knihovny
- 2.2.3 Zachování pošty v obci
- 2.2.4 Tvorba zázemí pro sportovní či kulturní volnočasové aktivity občanů
- 2.2.5 Opravy, nebo modernizace místního veřejného rozhlasu
- 2.2.6 Opravy a rekonstrukce veřejného osvětlení

2.3 Podpora místních občanských spolků a společenského života v obci

Opatření:

- 2.3.1 Propagace a informace o dění v místním zpravodaji, nebo obecním rozhlasu
- 2.3.2 Finanční podpora občanským spolkům
- 2.3.3 Finanční podpora společenských akcí

2.4 Bezpečnost občanů

Opatření:

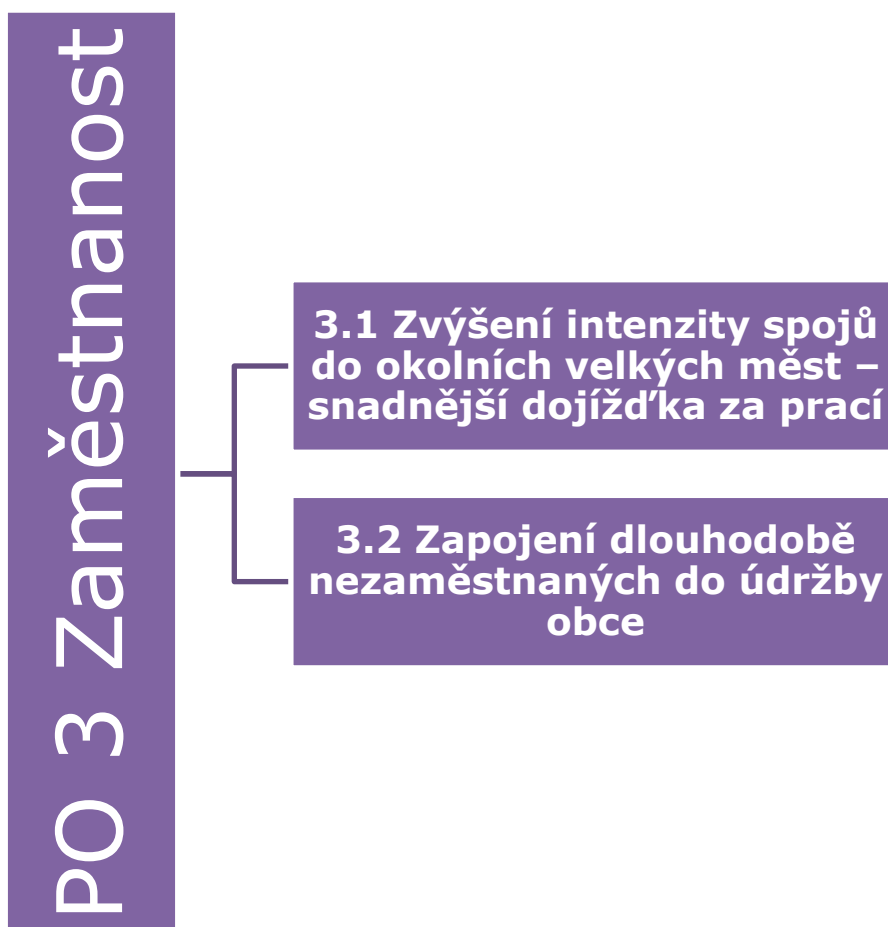
- 2.4.1 Podpora místních sborů dobrovolných hasičů a pohotovostní jednotky JPO (modernizace techniky, zajištění kvalitního zázemí, potřebné stavební úpravy hasičáren)
- 2.4.2 Budování protipovodňových opatření v obci, opravy a údržby protipovodňových prvků (poldry, návesní vodní nádrže apod.)
- 2.4.3 Zvýšení bezpečnosti obyvatel obce (vybudování bezpečnostních prvků (retardéry, reflexní zařízení, ...), chodníků, oprava chodníků, vybudování a údržba veřejného osvětlení, vybudování opěrných zdí v rizikových místech)

2.5 Péče o celkový obraz obce

Opatření:

- 2.5.1 Oprava hřbitovních zdí, revitalizace a rekonstrukce staveb na hřbitově
- 2.5.2 Údržba návsi
- 2.5.3 Rekonstrukce a opravy obecního majetku

13.3 Opatření k naplňování strategických cílů PO 3



PO 3 - Zaměstnanost

Specifické cíle:

- 3.1 Zvýšení intenzity spojů do okolních velkých měst – snadnější dojíždka za prací**
- 3.2 Zapojení dlouhodobě nezaměstnaných do údržby obce**

13.4 Opatření k naplňování strategických cílů PO 4



PO 4 – Životní prostředí a péče o něj

Specifické cíle:

4.1 Zavedení alternativních zdrojů energie do obecních budov (tepelná čerpadla, fotovoltaické elektrárny apod.)

4.2 Obnova, doplnění a péče o obecní veřejnou zeleň

Opatření:

- 4.2.1 Výsadba nové obecní veřejné zeleně
- 4.2.2 Doplnění obecní veřejné zeleně
- 4.2.3 Péče o obecní veřejnou zeleň
- 4.2.4 Obnova krajiny (výsadba ovocných alejí na jejich původní místa)
- 4.2.5 Nákup zařízení (zahradní sekačky, motorové pily, kolečka, ...), které je potřeba pro důkladnou péči o zeleň

4.3 Zvýšení energetických úspor na obecních budovách

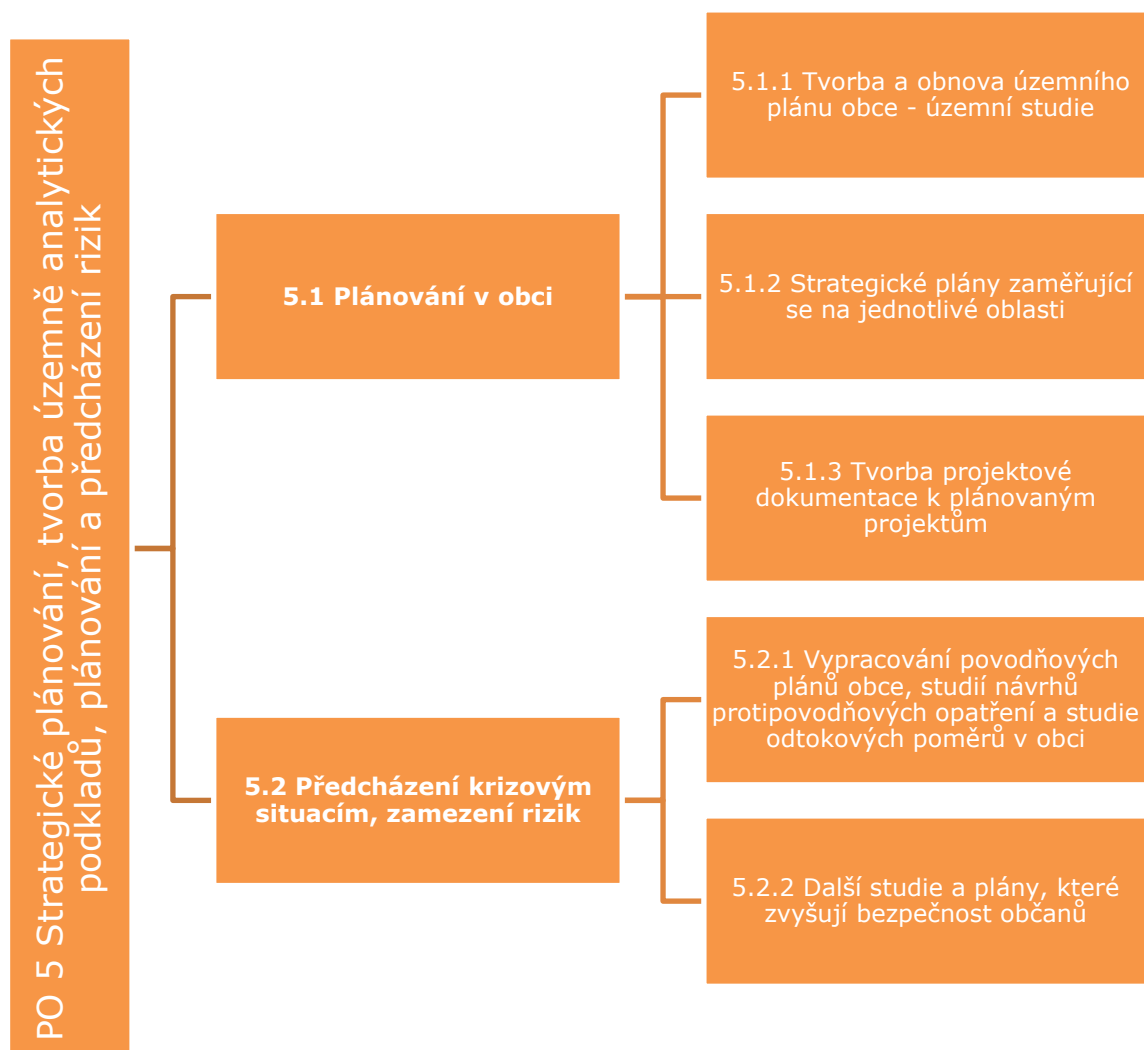
4.4 Podpora a motivace občanů k třídění odpadů

Opatření:

- 4.4.1 Propagace třídění odpadů
- 4.4.2 Údržba a vznik nových třídících míst
- 4.4.3 Údržba a vznik nových sběrných dvorů

4.5 Podpora a motivace občanů k zavedení alternativních zdrojů tepla do rodinných domů

13.5 Opatření k naplňování strategických cílů PO 5



PO 5 – Strategické plánování, tvorba územně analytických podkladů, plánování a předcházení rizik

Specifické cíle:

5.1 Plánování v obci

Opatření:

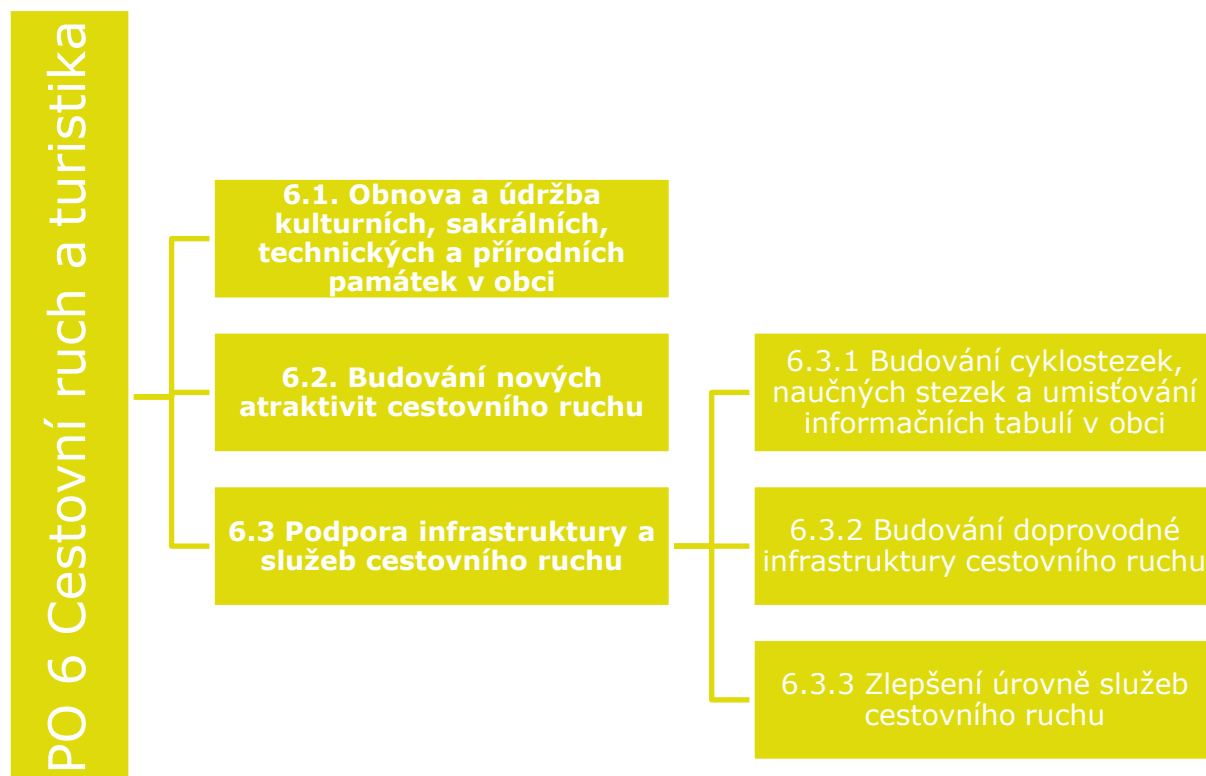
- 5.1.1 Tvorba a obnova územního plánu obce – územní studie
- 5.1.2 Strategické plány zaměřující se na jednotlivé oblasti
- 5.1.3 Tvorba projektové dokumentace k plánovaným projektům

5.2 Předcházení krizovým situacím, zamezení rizik

Opatření:

- 5.2.1 Vypracování povodňových plánů obce, studií návrhů protipovodňových opatření a studie odtokových poměrů v obci
- 5.2.2 Další studie a plány, které zvyšují bezpečnost občanů

13.6 Opatření k naplňování strategických cílů PO 6



PO 6 – Cestovní ruch a turistika

Specifické cíle:

- 6.1 Obnova a údržba kulturních, sakrálních, technických a přírodních památek v obci**
- 6.2 Budování nových atraktivit cestovního ruchu**
- 6.3 Podpora infrastruktury a služeb cestovního ruchu**

Opatření:

- 6.3.1 Budování cyklostezek, naučných stezek a umístování informačních tabulí v obci
- 6.3.2 Budování doprovodné infrastruktury cestovního ruchu (odpočívadla, altány, ...)
- 6.3.3 Zlepšení úrovně služeb cestovního ruchu (rekonstrukce ubytoven, zkvalitnění služeb místních hostinců, podpora místních penzionů apod.)

14 Plánované investiční akce v letech 2016–2024

Prioritní osa	Specifický cíl /opatření/ projekt	Předpok. období realizace	Předpok. náklady projektu (v tis. Kč)	Financování
1	1.1/1.1.4 Odkanalizování obcí Bílý Újezd, Hroška, Masty v návaznosti na čištění splaškových vod	Není známo (studie do 2018)	?	Rozpočet obce, dotace
	1.4/1.4.5 Oprava místních komunikací v obcích Bílý Újezd, Hroška, Masty a Roudné	Do 2024	?	Rozpočet obce, dotace
2	2.2/2.2.4 Nové jeviště vč. Zázemí – areál koupaliště Hroška	Do 2024	?	Rozpočet obce, dotace
	2.2/2.2.6 Rekonstrukce veřejného osvětlení v Bílém Újezdě	Do 2024	?	Rozpočet obce, dotace
	2.4/2.4.3 Zajištění skalní stěny proti pádu kamení a její erozi – Hroška	Realizováno 2019		Rozpočet obce, dotace OPŽP
	2.4/2.4.3 Chodník od BUS zastávky ve směru na novou výstavbu v Bílém Újezdě	Realizováno 2021		Rozpočet obce, dotace IROP
	2.4/2.4.3 Chodník od BUS zastávky směr obchod Hroška	Do 2024	?	Rozpočet obce, dotace (EU, SFDI)
	2.5/2.5.1 Rekonstrukce chodníků a zřízení urnové stěny – hřbitov Bílý Újezd	Do 2024	?	Rozpočet obce, dotace (MZE)
	2.5/2.5.3 Oprava stávajících pomníků (pomníky padlých ze světových válek a sakrálních památek)	Do 2024	?	Rozpočet obce, dotace (MZE, MMR)

Prioritní osa	Specifický cíl /opatření/ projekt	Předpok. období realizace	Předpok. náklady projektu (v tis. Kč)	Financování
2	2.5/2.5.3 Obnova hasičských zbrojnic (Nové fasády – klubovna hašičů v Mastech, budova obchodu v Bílém Újezdě, budova kampeličky v Hrošce, požární zbrojnice v Hrošce)	Do 2024	?	Rozpočet obce, dotace (MV, EU, KHK)
	2.5/2.5.3 Víceúčelové hřiště Bílý Újezd – výměna umělého trávníku, výměna stávajícího dřevěného ohrazení (mantinelů) za plastové	Do 2024	?	Rozpočet obce, dotace (MŠMT, EU)
	Základní a mateřská škola Bílý Újezd – ICT vybavení	Do 2024	350	Rozpočet obce, dotace (MŠMT, EU)
	Základní a mateřská škola Bílý Újezd – venkovní učebna	Do 2024	350	Rozpočet obce, dotace (MŠMT, EU)
	Základní a mateřská škola Bílý Újezd – čištění odpadních vod ze ZŠ a MŠ	Do 2024	750	Rozpočet obce, dotace (MŠMT, EU)
	Základní a mateřská škola Bílý Újezd – parkovací plocha před ZŠ a MŠ	Do 2024	650	Rozpočet obce, dotace (MŠMT, EU)
	Základní a mateřská škola Bílý Újezd – rekonstrukce půdního prostoru na víceúčelovou učebnu vč. výtahu	Do 2024	5 000	Rozpočet obce, dotace (MŠMT, EU)
4	4.4/4.4.2 Rozšíření směrné sítě na tříděný odpad (nové kontej. na tříděný odpad na potřebných místech)	Do 2024	?	Rozpočet obce, dotace (EU, KHK)

	4.4/4.4.3 Zřízení sběrného dvoru (pro bioodpad, kovový odpad, elektroodpad) s nákupem pozemku	Do 2024	?	Rozpočet obec, dotace (EU)
6	6.3/6.3.1 Značení turistických a cyklistických tras v katastru obce Bílý Újezd, Hroška a Masty v návaznosti na okolní obce (Trnov, Byzhradec, Podbřezí, Ještětic, Skuhrov nad Bělou)	Do 2024	?	Rozpočet obce
	6.3/6.3.1 Informační přístřešek u jezu na řece Dědina – Masty	Do 2024	?	Rozpočet obce, dotace (MZE, MMR)
	6.3/6.3.2 Revitalizace areálu koupaliště v Hrošce (volnočasové aktivity, parkové úpravy, vodní plocha)	?	?	Rozpočet obce, dotační možnosti

15 Závěr

Tento strategický rozvojový dokument částečně vychází z krajského strategického dokumentu „Strategie rozvoje Královéhradeckého kraje 2014-2020“, ze státního strategického rozvojového dokumentu „Strategie regionálního rozvoje 2014-2020“ a v neposlední řadě, také částečně z principů evropského rozvojového dokumentu „Strategie Evropa 2020“.

Strategie byla založena především na respektování principů dlouhodobě udržitelného rozvoje tak, aby byl zajištěn stabilní ekonomický růst, šetrné využívání přírodních zdrojů, respektování sociálních potřeb obyvatelstva a ochrana životního prostředí.

Tento strategický plán definuje společné zájmy obce, a jejích obyvatel, dále řeší bydlení v obci, udává doporučení k investicím veřejných financí, nebo řeší otázku životního prostředí.

Tato strategie není uzavřeným dokumentem, lze ji průběžně aktualizovat dle nastalých potřeb, nebo v důsledku získaných financí.

Strategický rozvojový dokument byl vytvořen díky aktivní spolupráci starosty obce.

Použité zdroje

Elektronické:

Český statistický úřad, dostupné z: www.czso.cz, www.vdb.czso.cz

Regionální informační servis, dostupné z: www.risy.cz

Internetové stránky obce, dostupné z: www.prepychy.cz,

Rozdělení klimatických regionů, dostupné z: <http://www.migesp.cz/klimaticke-regiony-cr>

Listinné:

Zpravodaje obce

Strategie rozvoje Královéhradeckého kraje 2014-2020

Strategie regionálního rozvoje 2014-2020

Strategie Evropa 2020

Jak rozvíjet obec a region – místní Agenda 21, CEP

Strategie Svazku obce Lípa

Územní plán obce

Ostatní:

Dotazníky vyplněné starostou obce

Náhodné dotazování občanů

Seznam tabulek

- Tab. 4.1** – Vývoj počtu obyvatel v obci Bílý Újezd v posledních letech
Tab. 4.2 – Průměrný věk obyvatelstva obce Bílý Újezd v posledních letech
Tab. 4.3 – Hustota zalidnění obce Bílý Újezd
Tab. 5.1 – Přehled základních strategických dokumentů obce Bílý Újezd
Tab. 5.2 – Přehled dalších strategických dokumentů
Tab. 5.3 – Přehled dalších vypracovaných projektových dokumentací
Tab. 7.1a – Hospodářská činnost podle převažující činnosti a dle aktivity (k 31.12.2014) v obci Bílý Újezd
Tab. 7.1b – Hospodářská činnost podle převažující činnosti a dle aktivity (k 31.12.2014) v obci Bílý Újezd
Tab. 7.2 – Podnikatelské subjekty v obci Bílý Újezd podle právní formy a dle aktivity (k 31.12.2014)
Tab. 7.3 – Nezaměstnanost v Bílém Újezdě v roce 2015 (k 1.1.2015)
Tab. 9.1 – Pravidelné společenské akce v obci Bílý Újezd
Tab. 9.2 – Spolky a jejich činnost v obci Bílý Újezd
Tab. 9.3 – Dokončené byty (rodinné domy) v Bílém Újezdě během posledních let
Tab. 10.1 – Kulturní, technické a přírodní zajímavosti a památky obce
Tab. 11.1 – Struktura pozemků na území obce Bílý Újezd k 31.12.2014

Seznam obrázků

- Obr. 1** – Poloha obce
Obr. 2 – Kostel Proměnění Páně

Seznam použitých zkratek

CR	Cestovní ruch
ČČK	Český červený kříž
ČOV	Čistírna odpadních vod
ČSLA	Československá lidová armáda
ČSÚ	Český statistický úřad
DČOV	Domácí čistírna odpadních vod
DSO	Dobrovolný svazek obcí
EU	Evropská unie
HC	Hokejový klub
KNS	Klub netradičních sportů
LAU	Územní statistická jednotka (Local Administrative Unit)
MAS	Místní akční skupina
MMR	Ministerstvo pro místní rozvoj ČR
MS	Myslivecké sdružení
MŠ	Mateřská škola
NUTS	Územní statistická jednotka (Nomenclature des Unités Territoriales Statistiques)
ORP	Obec s rozšířenou působností
OS	Občanské sdružení
OÚ	Obecní úřad
POÚ	Pověřený obecní úřad
PO	Prioritní osa
POV	Program obnovy venkova
SDH	Sbor dobrovolných hasičů
SK	Sportovní klub
TTP	Trvalé travnaté porosty

Vytvořeno v Rychnově nad Kněžnou ke dni 29. 2. 2016

Zpracovatel:

.....

Ing. Věra Tošovská, DABONA s.r.o.

Schválilo Zastupitelstvo obce Bílý Újezd dne 9. 3. 2016, Usnesením č. 8/2016.

Prodloužení platnosti aktualizované verze schválilo Zastupitelstvo obce Bílý Újezd dne 6. 12. 2021, Usnesením č. 16/2021.

.....

Zdeněk Arnošt, starosta obce